

Gesetzesinitiative «Schutz vor dem Passivrauchen für alle» / Gesetzesinitiative «Freiheitliches Rauchergesetz für den Kanton St.Gallen»

27. September 2009

Aktualisiert: 25. Januar 2018 08:50

Initiative angenommen

Vorlage

Stimmbeteiligung	Stimmberechtigte	Eingegangene Stimmzettel
40.84%	299178	122192

Gemeinden

Gemeinde	Wahlkreis	Resultat	Ja %	Nein %
Altstätten	Rheintal	angenommen	51.61%	48.39%
Au (SG)	Rheintal	angenommen	59.35%	40.65%
Balgach	Rheintal	angenommen	59.48%	40.52%
Berneck	Rheintal	angenommen	58.91%	41.09%
Diepoldsau	Rheintal	angenommen	56.36%	43.64%
Eichberg	Rheintal	abgelehnt	49.22%	50.78%
Marbach (SG)	Rheintal	angenommen	58.20%	41.80%
Oberriet (SG)	Rheintal	abgelehnt	46.42%	53.58%
Rebstein	Rheintal	angenommen	55.72%	44.28%
Rheineck	Rheintal	angenommen	51.94%	48.06%
Rüthi (SG)	Rheintal	abgelehnt	45.07%	54.93%
St. Margrethen	Rheintal	angenommen	52.87%	47.13%
Widnau	Rheintal	angenommen	54.58%	45.42%
Berg (SG)	Rorschach	angenommen	57.20%	42.80%
Goldach	Rorschach	angenommen	62.65%	37.35%
Mörschwil	Rorschach	angenommen	65.97%	34.03%
Rorschach	Rorschach	angenommen	56.15%	43.85%
Rorschacherberg	Rorschach	angenommen	58.64%	41.36%
Steinach	Rorschach	angenommen	62.71%	37.29%
Thal	Rorschach	angenommen	57.84%	42.16%
Tübach	Rorschach	angenommen	58.86%	41.14%
Untereggen	Rorschach	angenommen	61.69%	38.31%
Bad Ragaz	Sarganserland	angenommen	57.38%	42.62%

Flums	Sarganserland	abgelehnt	44.50%	55.50%
Mels	Sarganserland	angenommen	55.49%	44.51%
Pfäfers	Sarganserland	angenommen	54.77%	45.23%
Quarten	Sarganserland	abgelehnt	49.00%	51.00%
Sargans	Sarganserland	angenommen	59.72%	40.28%
Vilters-Wangs	Sarganserland	angenommen	56.95%	43.05%
Walenstadt	Sarganserland	angenommen	58.51%	41.49%
Amden	See-Gaster	angenommen	66.93%	33.07%
Benken (SG)	See-Gaster	angenommen	57.99%	42.01%
Ernetschwil	See-Gaster	angenommen	56.56%	43.44%
Eschenbach (SG)	See-Gaster	angenommen	61.92%	38.08%
Goldingen	See-Gaster	angenommen	50.35%	49.65%
Gommiswald	See-Gaster	angenommen	59.76%	40.24%
Kaltbrunn	See-Gaster	angenommen	56.85%	43.15%
Rapperswil-Jona	See-Gaster	angenommen	67.16%	32.84%
Rieden	See-Gaster	angenommen	58.38%	41.62%
Schänis	See-Gaster	angenommen	58.35%	41.65%
Schmerikon	See-Gaster	angenommen	60.39%	39.61%
St. Gallenkappel	See-Gaster	angenommen	59.00%	41.00%
Uznach	See-Gaster	angenommen	63.05%	36.95%
Weesen	See-Gaster	angenommen	57.40%	42.60%
Andwil (SG)	St. Gallen	angenommen	65.04%	34.96%
Eggersriet	St. Gallen	angenommen	62.37%	37.63%
Gaiserwald	St. Gallen	angenommen	59.74%	40.26%
Gossau (SG)	St. Gallen	angenommen	61.71%	38.29%
Häggeneschwil	St. Gallen	angenommen	63.45%	36.55%
Muolen	St. Gallen	angenommen	62.17%	37.83%
St. Gallen	St. Gallen	angenommen	61.87%	38.13%
Waldkirch	St. Gallen	angenommen	59.55%	40.45%
Wittenbach	St. Gallen	angenommen	63.23%	36.77%
Alt St. Johann	Toggenburg	angenommen	53.17%	46.83%
Bütschwil	Toggenburg	angenommen	55.67%	44.33%
Ebnat-Kappel	Toggenburg	angenommen	56.02%	43.98%
Ganterschwil	Toggenburg	angenommen	60.59%	39.41%
Hemberg	Toggenburg	angenommen	61.18%	38.82%
Kirchberg (SG)	Toggenburg	angenommen	55.93%	44.07%
Krinau	Toggenburg	abgelehnt	40.79%	59.21%
Lichtensteig	Toggenburg	angenommen	53.72%	46.28%
Lütisburg	Toggenburg	angenommen	59.54%	40.46%
Mosnang	Toggenburg	angenommen	53.34%	46.66%
Neckertal	Toggenburg	angenommen	51.04%	48.96%
Nesslau-Krummenau	Toggenburg	angenommen	57.66%	42.34%
Oberhelfenschwil	Toggenburg	angenommen	61.22%	38.78%
Stein (SG)	Toggenburg	abgelehnt	48.36%	51.64%

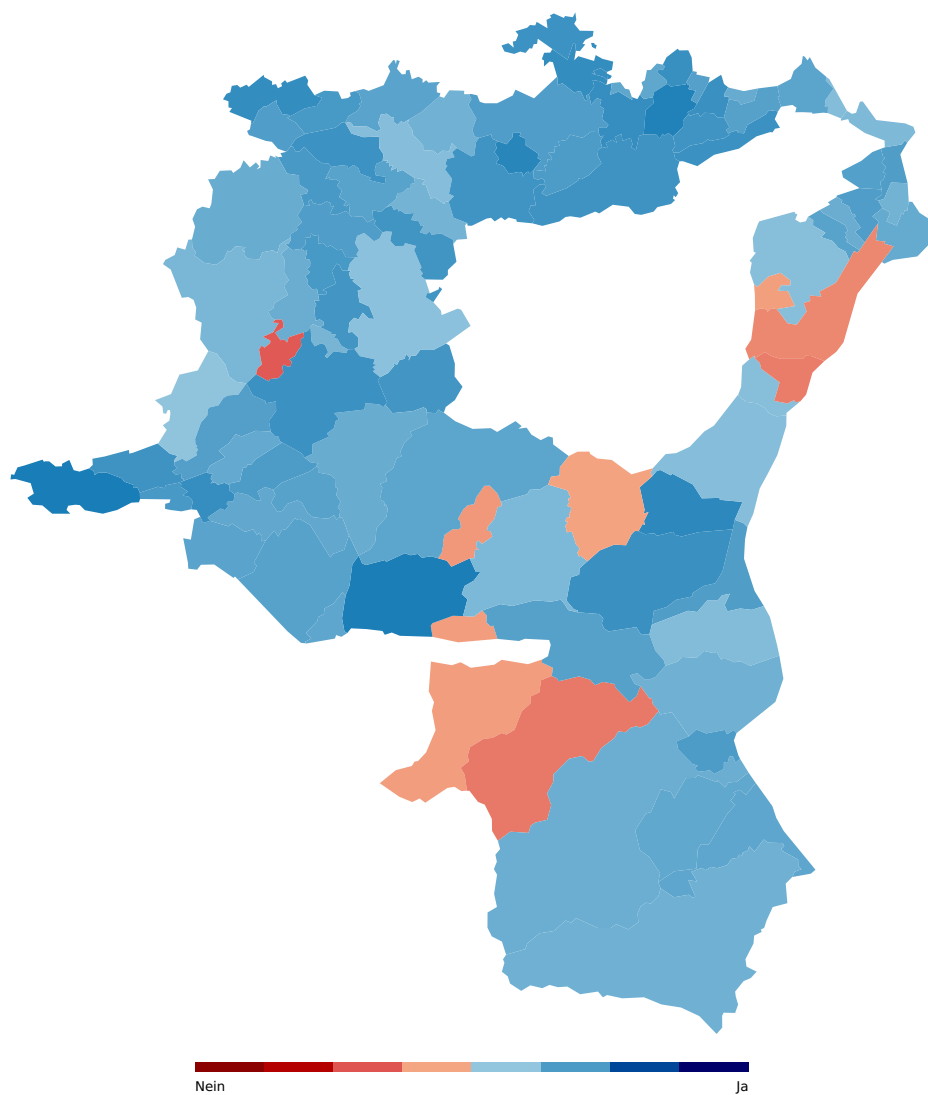
Gesetzesinitiative «Schutz vor dem Passivrauchen für alle» / Gesetzesinitiative «Freiheitliches Rauchergesetz für den Kanton St.Gallen»

Wattwil	Toggenburg	angenommen	62.28%	37.72%
Wildhaus	Toggenburg	abgelehnt	49.78%	50.22%
Buchs (SG)	Werdenberg	angenommen	59.38%	40.62%
Gams	Werdenberg	angenommen	64.32%	35.68%
Grabs	Werdenberg	angenommen	62.61%	37.39%
Sennwald	Werdenberg	angenommen	51.84%	48.16%
Sevelen	Werdenberg	angenommen	52.21%	47.79%
Wartau	Werdenberg	angenommen	54.78%	45.22%
Bronschhofen	Wil	angenommen	59.54%	40.46%
Degersheim	Wil	angenommen	61.54%	38.46%
Flawil	Wil	angenommen	54.31%	45.69%
Jonschwil	Wil	angenommen	60.36%	39.64%
Niederbüren	Wil	angenommen	54.67%	45.33%
Niederhelfenschwil	Wil	angenommen	58.00%	42.00%
Oberbüren	Wil	angenommen	51.83%	48.17%
Oberuzwil	Wil	angenommen	58.17%	41.83%
Uzwil	Wil	angenommen	62.21%	37.79%
Wil (SG)	Wil	angenommen	63.30%	36.70%
Zuzwil (SG)	Wil	angenommen	60.57%	39.43%
Total		angenommen	59.04%	40.96%

Gemeinde	Wahlkreis	Leer	Ungültig	Ja	Nein
Altstätten	Rheintal	115	0	1363	1278
Au (SG)	Rheintal	44	0	860	589
Balgach	Rheintal	28	1	709	483
Berneck	Rheintal	27	0	615	429
Diepoldsau	Rheintal	55	1	736	570
Eichberg	Rheintal	17	0	190	196
Marbach (SG)	Rheintal	15	0	316	227
Oberriet (SG)	Rheintal	70	1	1050	1212
Rebstein	Rheintal	28	1	696	553
Rheineck	Rheintal	18	6	375	347
Rüthi (SG)	Rheintal	18	0	233	284
St. Margrethen	Rheintal	40	0	617	550
Widnau	Rheintal	61	7	1048	872
Berg (SG)	Rorschach	10	2	147	110
Goldach	Rorschach	65	11	1436	856
Mörschwil	Rorschach	30	1	762	393
Rorschach	Rorschach	56	5	858	670
Rorschacherberg	Rorschach	48	0	971	685
Steinach	Rorschach	18	0	439	261
Thal	Rorschach	60	9	919	670
Tübach	Rorschach	16	0	216	151
Untereggen	Rorschach	5	0	182	113
Bad Ragaz	Sarganserland	32	0	669	497
Flums	Sarganserland	57	0	643	802
Mels	Sarganserland	59	7	1067	856
Pfäfers	Sarganserland	18	2	178	147
Quarten	Sarganserland	24	0	317	330
Sargans	Sarganserland	33	2	811	547
Vilters-Wangs	Sarganserland	21	0	606	458
Walenstadt	Sarganserland	30	0	691	490
Amden	See-Gaster	13	0	259	128
Benken (SG)	See-Gaster	15	8	334	242
Ernetschwil	See-Gaster	5	0	207	159
Eschenbach (SG)	See-Gaster	38	4	709	436
Goldingen	See-Gaster	3	5	145	143
Gommiswald	See-Gaster	21	1	404	272
Kaltbrunn	See-Gaster	28	9	465	353
Rapperswil-Jona	See-Gaster	167	37	4141	2025
Rieden	See-Gaster	7	0	101	72
Schänis	See-Gaster	28	0	461	329
Schmerikon	See-Gaster	24	0	436	286
St. Gallenkappel	See-Gaster	11	1	259	180
Uznach	See-Gaster	58	0	836	490

Gesetzesinitiative «Schutz vor dem Passivrauchen für alle» / Gesetzesinitiative «Freiheitliches Rauchergesetz für den Kanton St.Gallen»

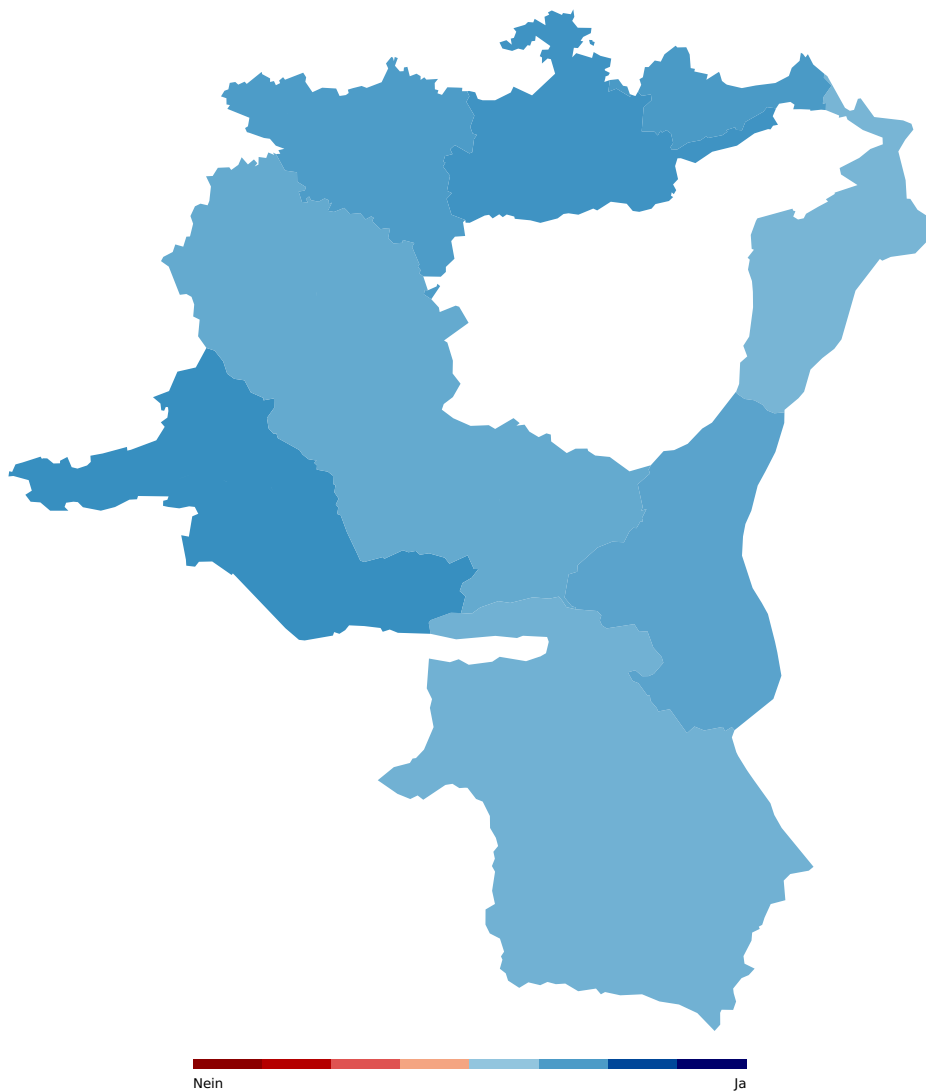
Weesen	See-Gaster	16	0	252	187
Andwil (SG)	St. Gallen	21	0	320	172
Eggersriet	St. Gallen	20	0	373	225
Gaiserwald	St. Gallen	77	12	1487	1002
Gossau (SG)	St. Gallen	169	16	2962	1838
Häggeneschwil	St. Gallen	6	0	217	125
Muolen	St. Gallen	14	1	166	101
St. Gallen	St. Gallen	1210	0	11692	7207
Waldkirch	St. Gallen	21	4	480	326
Wittenbach	St. Gallen	61	0	1431	832
Alt St. Johann	Toggenburg	20	0	277	244
Bütschwil	Toggenburg	19	3	447	356
Ebnat-Kappel	Toggenburg	48	0	786	617
Ganterschwil	Toggenburg	15	0	206	134
Hemberg	Toggenburg	14	2	156	99
Kirchberg (SG)	Toggenburg	68	0	1051	828
Krinau	Toggenburg	4	2	31	45
Lichtensteig	Toggenburg	9	3	260	224
Lütisburg	Toggenburg	15	0	231	157
Mosnang	Toggenburg	28	0	423	370
Neckertal	Toggenburg	35	6	514	493
Nesslau-Krummenau	Toggenburg	24	8	508	373
Oberhelfenschwil	Toggenburg	11	3	221	140
Stein (SG)	Toggenburg	4	0	59	63
Wattwil	Toggenburg	74	0	1260	763
Wildhaus	Toggenburg	27	0	224	226
Buchs (SG)	Werdenberg	73	0	1352	925
Gams	Werdenberg	29	3	485	269
Grabs	Werdenberg	64	0	1013	605
Sennwald	Werdenberg	27	0	520	483
Sevelen	Werdenberg	29	3	485	444
Wartau	Werdenberg	28	0	630	520
Bronschhofen	Wil	38	3	808	549
Degersheim	Wil	33	5	592	370
Flawil	Wil	61	2	1228	1033
Jonschwil	Wil	17	5	466	306
Niederbüren	Wil	16	1	199	165
Niederhelfenschwil	Wil	34	0	388	281
Oberbüren	Wil	38	2	566	526
Oberuzwil	Wil	41	1	883	635
Uzwil	Wil	97	0	1595	969
Wil (SG)	Wil	148	2	2987	1732
Zuzwil (SG)	Wil	36	4	725	472
Total		4375	212	69433	48172



Wahlkreise

Wahlkreis	Resultat	Ja %	Nein %
Rheintal	angenommen	53.71%	46.29%
Rorschach	angenommen	60.27%	39.73%
Sarganserland	angenommen	54.69%	45.31%
See-Gaster	angenommen	62.95%	37.05%
St. Gallen	angenommen	61.79%	38.21%
Toggenburg	angenommen	56.46%	43.54%
Werdenberg	angenommen	58.01%	41.99%
Wil	angenommen	59.73%	40.27%
Total	angenommen	59.04%	40.96%

Wahlkreis	Leer	Ungültig	Ja	Nein
Rheintal	536	17	8808	7590
Rorschach	308	28	5930	3909
Sarganserland	274	11	4982	4127
See-Gaster	434	65	9009	5302
St. Gallen	1599	33	19128	11828
Toggenburg	415	27	6654	5132
Werdenberg	250	6	4485	3246
Wil	559	25	10437	7038
Total	4375	212	69433	48172



Gegenentwurf

Stimmbeteiligung	Stimmberechtigte	Eingegangene Stimmzettel
40.84%	299178	122192

Gemeinden

Gemeinde	Wahlkreis	Resultat	Ja %	Nein %
Altstätten	Rheintal	abgelehnt	48.11%	51.89%
Au (SG)	Rheintal	abgelehnt	43.80%	56.20%
Balgach	Rheintal	abgelehnt	39.65%	60.35%
Berneck	Rheintal	abgelehnt	37.71%	62.29%
Diepoldsau	Rheintal	abgelehnt	48.48%	51.52%
Eichberg	Rheintal	angenommen	50.79%	49.21%
Marbach (SG)	Rheintal	abgelehnt	44.87%	55.13%
Oberriet (SG)	Rheintal	angenommen	52.24%	47.76%
Rebstein	Rheintal	abgelehnt	48.20%	51.80%
Rheineck	Rheintal	abgelehnt	48.64%	51.36%
Rüthi (SG)	Rheintal	angenommen	58.73%	41.27%
St. Margrethen	Rheintal	angenommen	51.92%	48.08%
Widnau	Rheintal	abgelehnt	46.26%	53.74%
Berg (SG)	Rorschach	abgelehnt	43.60%	56.40%
Goldach	Rorschach	abgelehnt	43.96%	56.04%
Mörschwil	Rorschach	abgelehnt	36.38%	63.62%
Rorschach	Rorschach	abgelehnt	49.26%	50.74%
Rorschacherberg	Rorschach	abgelehnt	41.49%	58.51%
Steinach	Rorschach	abgelehnt	40.56%	59.44%
Thal	Rorschach	abgelehnt	43.38%	56.62%
Tübach	Rorschach	abgelehnt	40.72%	59.28%
Untereggen	Rorschach	abgelehnt	36.27%	63.73%
Bad Ragaz	Sarganserland	abgelehnt	43.91%	56.09%
Flums	Sarganserland	angenommen	54.12%	45.88%
Mels	Sarganserland	abgelehnt	45.21%	54.79%
Pfäfers	Sarganserland	abgelehnt	44.90%	55.10%
Quarten	Sarganserland	abgelehnt	48.00%	52.00%
Sargans	Sarganserland	abgelehnt	39.10%	60.90%
Vilters-Wangs	Sarganserland	abgelehnt	39.23%	60.77%
Walenstadt	Sarganserland	abgelehnt	41.06%	58.94%
Amden	See-Gaster	abgelehnt	34.85%	65.15%
Benken (SG)	See-Gaster	abgelehnt	42.58%	57.42%
Ernetschwil	See-Gaster	abgelehnt	45.89%	54.11%

Eschenbach (SG)	See-Gaster	abgelehnt	43.17%	56.83%
Goldingen	See-Gaster	abgelehnt	46.91%	53.09%
Gommiswald	See-Gaster	abgelehnt	43.33%	56.67%
Kaltbrunn	See-Gaster	abgelehnt	43.20%	56.80%
Rapperswil-Jona	See-Gaster	abgelehnt	35.86%	64.14%
Rieden	See-Gaster	abgelehnt	33.74%	66.26%
Schänis	See-Gaster	abgelehnt	42.71%	57.29%
Schmerikon	See-Gaster	abgelehnt	38.83%	61.17%
St. Gallenkappel	See-Gaster	abgelehnt	42.27%	57.73%
Uznach	See-Gaster	abgelehnt	39.86%	60.14%
Weesen	See-Gaster	abgelehnt	42.99%	57.01%
Andwil (SG)	St. Gallen	abgelehnt	35.22%	64.78%
Eggersriet	St. Gallen	abgelehnt	38.02%	61.98%
Gaiserwald	St. Gallen	abgelehnt	42.42%	57.58%
Gossau (SG)	St. Gallen	abgelehnt	42.49%	57.51%
Häggenchwil	St. Gallen	abgelehnt	34.24%	65.76%
Muolen	St. Gallen	abgelehnt	39.46%	60.54%
St. Gallen	St. Gallen	abgelehnt	40.77%	59.23%
Waldkirch	St. Gallen	abgelehnt	43.26%	56.74%
Wittenbach	St. Gallen	abgelehnt	40.85%	59.15%
Alt St. Johann	Toggenburg	angenommen	50.31%	49.69%
Bütschwil	Toggenburg	abgelehnt	44.44%	55.56%
Ebnat-Kappel	Toggenburg	abgelehnt	44.57%	55.43%
Ganterschwil	Toggenburg	abgelehnt	43.64%	56.36%
Hemberg	Toggenburg	abgelehnt	46.59%	53.41%
Kirchberg (SG)	Toggenburg	abgelehnt	45.91%	54.09%
Krinau	Toggenburg	angenommen	59.74%	40.26%
Lichtensteig	Toggenburg	angenommen	51.60%	48.40%
Lütisburg	Toggenburg	abgelehnt	45.14%	54.86%
Mosnang	Toggenburg	abgelehnt	45.81%	54.19%
Neckertal	Toggenburg	abgelehnt	49.24%	50.76%
Nesslau-Krummenau	Toggenburg	abgelehnt	47.14%	52.86%
Oberhelfenschwil	Toggenburg	abgelehnt	41.53%	58.47%
Stein (SG)	Toggenburg	abgelehnt	45.83%	54.17%
Wattwil	Toggenburg	abgelehnt	40.88%	59.12%
Wildhaus	Toggenburg	abgelehnt	45.45%	54.55%
Buchs (SG)	Werdenberg	abgelehnt	44.46%	55.54%
Gams	Werdenberg	abgelehnt	39.73%	60.27%
Grabs	Werdenberg	abgelehnt	41.72%	58.28%
Sennwald	Werdenberg	angenommen	51.22%	48.78%
Sevelen	Werdenberg	angenommen	52.99%	47.01%
Wartau	Werdenberg	abgelehnt	46.15%	53.85%
Bronschhofen	Wil	abgelehnt	43.15%	56.85%
Degersheim	Wil	abgelehnt	40.81%	59.19%

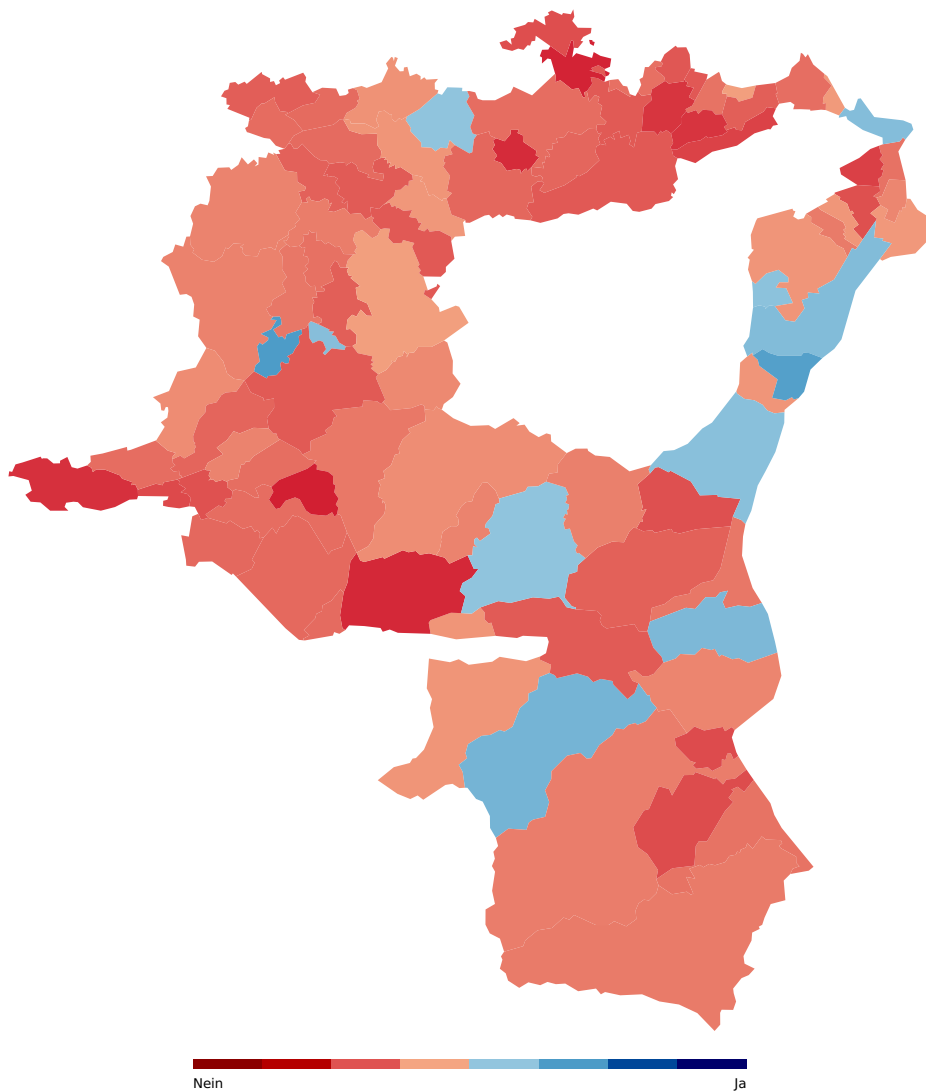
Gesetzesinitiative «Schutz vor dem Passivrauchen für alle» / Gesetzesinitiative «Freiheitliches Rauchergesetz für den Kanton St.Gallen»

Flawil	Wil	abgelehnt	48.31%	51.69%
Jonschwil	Wil	abgelehnt	41.78%	58.22%
Niederbüren	Wil	angenommen	50.28%	49.72%
Niederhelfenschwil	Wil	abgelehnt	47.64%	52.36%
Oberbüren	Wil	abgelehnt	48.03%	51.97%
Oberuzwil	Wil	abgelehnt	41.02%	58.98%
Uzwil	Wil	abgelehnt	43.01%	56.99%
Wil (SG)	Wil	abgelehnt	41.39%	58.61%
Zuzwil (SG)	Wil	abgelehnt	42.93%	57.07%
Total		abgelehnt	43.24%	56.76%

Gemeinde	Wahlkreis	Leer	Ungültig	Ja	Nein
Altstätten	Rheintal	187	0	1236	1333
Au (SG)	Rheintal	82	0	618	793
Balgach	Rheintal	65	1	458	697
Berneck	Rheintal	50	0	385	636
Diepoldsau	Rheintal	76	1	623	662
Eichberg	Rheintal	25	0	192	186
Marbach (SG)	Rheintal	32	0	236	290
Oberriet (SG)	Rheintal	140	1	1145	1047
Rebstein	Rheintal	84	1	575	618
Rheineck	Rheintal	43	6	339	358
Rüthi (SG)	Rheintal	31	0	296	208
St. Margrethen	Rheintal	88	0	581	538
Widnau	Rheintal	122	7	860	999
Berg (SG)	Rorschach	17	2	109	141
Goldach	Rorschach	114	11	986	1257
Mörschwil	Rorschach	69	1	406	710
Rorschach	Rorschach	96	5	733	755
Rorschacherberg	Rorschach	89	0	670	945
Steinach	Rorschach	35	0	277	406
Thal	Rorschach	100	9	672	877
Tübach	Rorschach	22	0	147	214
Untereggen	Rorschach	16	0	103	181
Bad Ragaz	Sarganserland	48	0	505	645
Flums	Sarganserland	94	0	762	646
Mels	Sarganserland	93	7	854	1035
Pfäfers	Sarganserland	29	2	141	173
Quarten	Sarganserland	46	0	300	325
Sargans	Sarganserland	74	2	515	802
Vilters-Wangs	Sarganserland	45	0	408	632
Walenstadt	Sarganserland	64	0	471	676
Amden	See-Gaster	27	0	130	243
Benken (SG)	See-Gaster	32	8	238	321
Ernetschwil	See-Gaster	18	0	162	191
Eschenbach (SG)	See-Gaster	55	4	487	641
Goldingen	See-Gaster	16	5	129	146
Gommiswald	See-Gaster	37	1	286	374
Kaltbrunn	See-Gaster	45	9	346	455
Rapperswil-Jona	See-Gaster	387	37	2132	3814
Rieden	See-Gaster	17	0	55	108
Schänis	See-Gaster	50	0	328	440
Schmerikon	See-Gaster	48	0	271	427
St. Gallenkappel	See-Gaster	36	1	175	239
Uznach	See-Gaster	82	0	519	783

Gesetzesinitiative «Schutz vor dem Passivrauchen für alle» / Gesetzesinitiative «Freiheitliches Rauchergesetz für den Kanton St.Gallen»

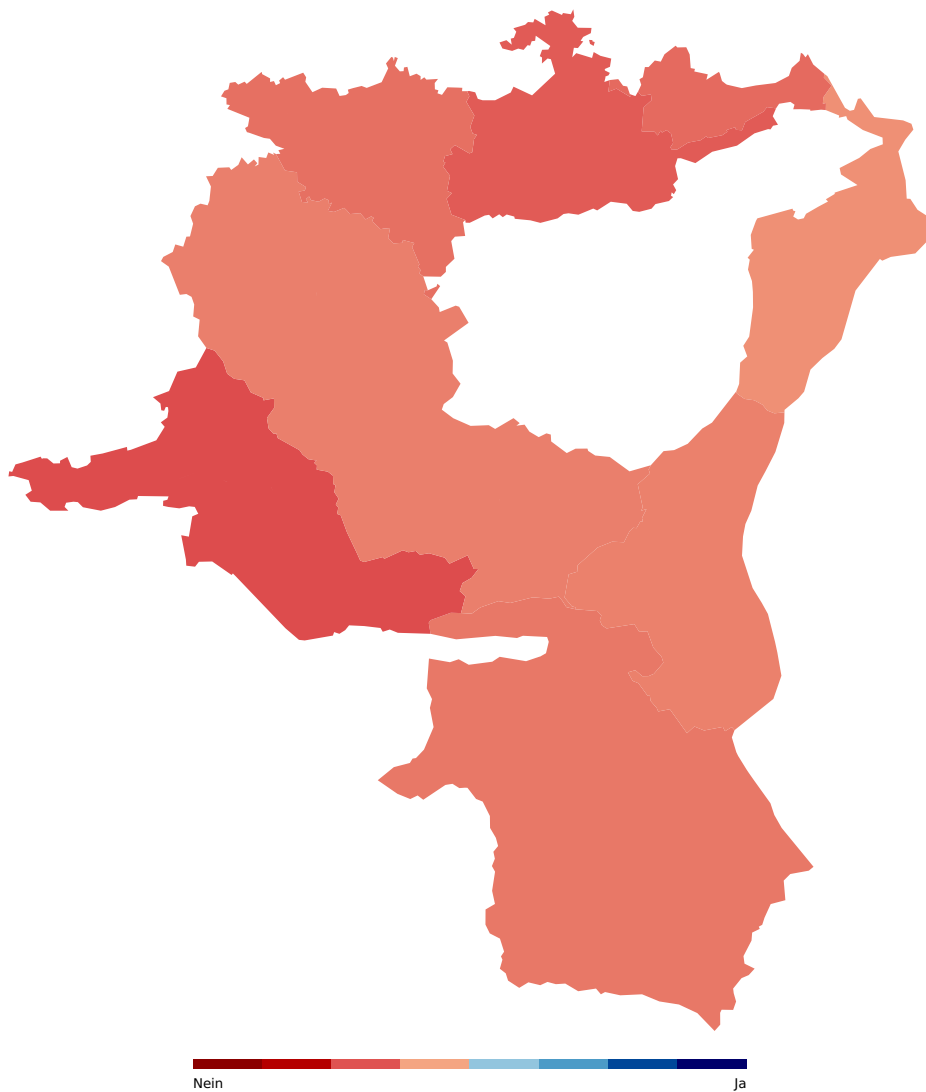
Weesen	See-Gaster	34	0	181	240
Andwil (SG)	St. Gallen	36	0	168	309
Eggersriet	St. Gallen	42	0	219	357
Gaiserwald	St. Gallen	133	12	1032	1401
Gossau (SG)	St. Gallen	288	16	1989	2692
Häggen Schwil	St. Gallen	18	0	113	217
Muolen	St. Gallen	20	1	103	158
St. Gallen	St. Gallen	1869	0	7437	10803
Waldkirch	St. Gallen	55	4	334	438
Wittenbach	St. Gallen	138	0	893	1293
Alt St. Johann	Toggenburg	50	0	247	244
Bütschwil	Toggenburg	48	3	344	430
Ebnat-Kappel	Toggenburg	98	0	603	750
Ganterschwil	Toggenburg	25	0	144	186
Hemberg	Toggenburg	20	2	116	133
Kirchberg (SG)	Toggenburg	124	0	837	986
Krinau	Toggenburg	3	2	46	31
Lichtensteig	Toggenburg	24	3	242	227
Lütisburg	Toggenburg	22	0	172	209
Mosnang	Toggenburg	46	0	355	420
Neckertal	Toggenburg	61	6	483	498
Nesslau-Krummenau	Toggenburg	48	8	404	453
Oberhelfenschwil	Toggenburg	18	3	147	207
Stein (SG)	Toggenburg	6	0	55	65
Wattwil	Toggenburg	128	0	805	1164
Wildhaus	Toggenburg	48	0	195	234
Buchs (SG)	Werdenberg	130	0	987	1233
Gams	Werdenberg	53	3	290	440
Grabs	Werdenberg	105	0	658	919
Sennwald	Werdenberg	48	0	503	479
Sevelen	Werdenberg	39	3	487	432
Wartau	Werdenberg	60	0	516	602
Bronschhofen	Wil	74	3	570	751
Degersheim	Wil	54	5	384	557
Flawil	Wil	107	2	1070	1145
Jonschwil	Wil	47	5	310	432
Niederbüren	Wil	28	1	177	175
Niederhelfenschwil	Wil	46	0	313	344
Oberbüren	Wil	62	2	513	555
Oberuzwil	Wil	84	1	605	870
Uzwil	Wil	187	0	1064	1410
Wil (SG)	Wil	277	2	1900	2690
Zuzwil (SG)	Wil	66	4	501	666
Total		7795	212	49373	64812



Wahlkreise

Wahlkreis	Resultat	Ja %	Nein %
Rheintal	abgelehnt	47.42%	52.58%
Rorschach	abgelehnt	42.79%	57.21%
Sarganserland	abgelehnt	44.50%	55.50%
See-Gaster	abgelehnt	39.24%	60.76%
St. Gallen	abgelehnt	41.02%	58.98%
Toggenburg	abgelehnt	45.44%	54.56%
Werdenberg	abgelehnt	45.60%	54.40%
Wil	abgelehnt	43.57%	56.43%
Total	abgelehnt	43.24%	56.76%

Wahlkreis	Leer	Ungültig	Ja	Nein
Rheintal	1025	17	7544	8365
Rorschach	558	28	4103	5486
Sarganserland	493	11	3956	4934
See-Gaster	884	65	5439	8422
St. Gallen	2599	33	12288	17668
Toggenburg	769	27	5195	6237
Werdenberg	435	6	3441	4105
Wil	1032	25	7407	9595
Total	7795	212	49373	64812



Stichfrage

Stimmbeteiligung	Stimmberechtigte	Eingegangene Stimmzettel
40.84%	299178	122192

Gemeinden

Gemeinde	Wahlkreis	Resultat	Ja %	Nein %
Altstätten	Rheintal	angenommen	51.35%	48.65%
Au (SG)	Rheintal	angenommen	60.22%	39.78%
Balgach	Rheintal	angenommen	61.85%	38.15%
Berneck	Rheintal	angenommen	61.94%	38.06%
Diepoldsau	Rheintal	angenommen	55.37%	44.63%
Eichberg	Rheintal	angenommen	51.72%	48.28%
Marbach (SG)	Rheintal	angenommen	56.68%	43.32%
Oberriet (SG)	Rheintal	abgelehnt	46.76%	53.24%
Rebstein	Rheintal	angenommen	55.07%	44.93%
Rheineck	Rheintal	angenommen	54.32%	45.68%
Rüthi (SG)	Rheintal	abgelehnt	42.69%	57.31%
St. Margrethen	Rheintal	angenommen	52.84%	47.16%
Widnau	Rheintal	angenommen	55.53%	44.47%
Berg (SG)	Rorschach	angenommen	61.33%	38.67%
Goldach	Rorschach	angenommen	61.23%	38.77%
Mörschwil	Rorschach	angenommen	66.18%	33.82%
Rorschach	Rorschach	angenommen	55.16%	44.84%
Rorschacherberg	Rorschach	angenommen	60.19%	39.81%
Steinach	Rorschach	angenommen	63.14%	36.86%
Thal	Rorschach	angenommen	57.76%	42.24%
Tübach	Rorschach	angenommen	58.54%	41.46%
Untereggen	Rorschach	angenommen	62.35%	37.65%
Bad Ragaz	Sarganserland	angenommen	57.06%	42.94%
Flums	Sarganserland	abgelehnt	43.96%	56.04%
Mels	Sarganserland	angenommen	55.85%	44.15%
Pfäfers	Sarganserland	angenommen	57.35%	42.65%
Quarten	Sarganserland	angenommen	51.39%	48.61%
Sargans	Sarganserland	angenommen	60.96%	39.04%
Vilters-Wangs	Sarganserland	angenommen	59.03%	40.97%
Walenstadt	Sarganserland	angenommen	61.35%	38.65%
Amden	See-Gaster	angenommen	69.14%	30.86%
Benken (SG)	See-Gaster	angenommen	60.00%	40.00%
Ernetschwil	See-Gaster	angenommen	58.88%	41.12%

Eschenbach (SG)	See-Gaster	angenommen	61.65%	38.35%
Goldingen	See-Gaster	angenommen	51.42%	48.58%
Gommiswald	See-Gaster	angenommen	60.13%	39.87%
Kaltbrunn	See-Gaster	angenommen	56.97%	43.03%
Rapperswil-Jona	See-Gaster	angenommen	67.37%	32.63%
Rieden	See-Gaster	angenommen	62.91%	37.09%
Schänis	See-Gaster	angenommen	61.00%	39.00%
Schmerikon	See-Gaster	angenommen	61.74%	38.26%
St. Gallenkappel	See-Gaster	angenommen	62.74%	37.26%
Uznach	See-Gaster	angenommen	63.62%	36.38%
Weesen	See-Gaster	angenommen	59.42%	40.58%
Andwil (SG)	St. Gallen	angenommen	64.77%	35.23%
Eggersriet	St. Gallen	angenommen	65.03%	34.97%
Gaiserwald	St. Gallen	angenommen	60.42%	39.58%
Gossau (SG)	St. Gallen	angenommen	60.42%	39.58%
Häggenchwil	St. Gallen	angenommen	63.82%	36.18%
Muolen	St. Gallen	angenommen	63.04%	36.96%
St. Gallen	St. Gallen	angenommen	61.99%	38.01%
Waldkirch	St. Gallen	angenommen	60.34%	39.66%
Wittenbach	St. Gallen	angenommen	61.81%	38.19%
Alt St. Johann	Toggenburg	angenommen	51.16%	48.84%
Bütschwil	Toggenburg	angenommen	57.06%	42.94%
Ebnat-Kappel	Toggenburg	angenommen	56.41%	43.59%
Ganterschwil	Toggenburg	angenommen	61.06%	38.94%
Hemberg	Toggenburg	angenommen	62.07%	37.93%
Kirchberg (SG)	Toggenburg	angenommen	56.07%	43.93%
Krinau	Toggenburg	abgelehnt	38.24%	61.76%
Lichtensteig	Toggenburg	angenommen	50.83%	49.17%
Lütisburg	Toggenburg	angenommen	59.70%	40.30%
Mosnang	Toggenburg	angenommen	55.17%	44.83%
Neckertal	Toggenburg	angenommen	51.38%	48.62%
Nesslau-Krummenau	Toggenburg	angenommen	57.02%	42.98%
Oberhelfenschwil	Toggenburg	angenommen	62.89%	37.11%
Stein (SG)	Toggenburg	abgelehnt	47.47%	52.53%
Wattwil	Toggenburg	angenommen	62.55%	37.45%
Wildhaus	Toggenburg	angenommen	51.04%	48.96%
Buchs (SG)	Werdenberg	angenommen	60.32%	39.68%
Gams	Werdenberg	angenommen	62.16%	37.84%
Grabs	Werdenberg	angenommen	61.27%	38.73%
Sennwald	Werdenberg	angenommen	50.35%	49.65%
Sevelen	Werdenberg	angenommen	51.12%	48.88%
Wartau	Werdenberg	angenommen	55.08%	44.92%
Bronschhofen	Wil	angenommen	59.36%	40.64%
Degersheim	Wil	angenommen	60.67%	39.33%

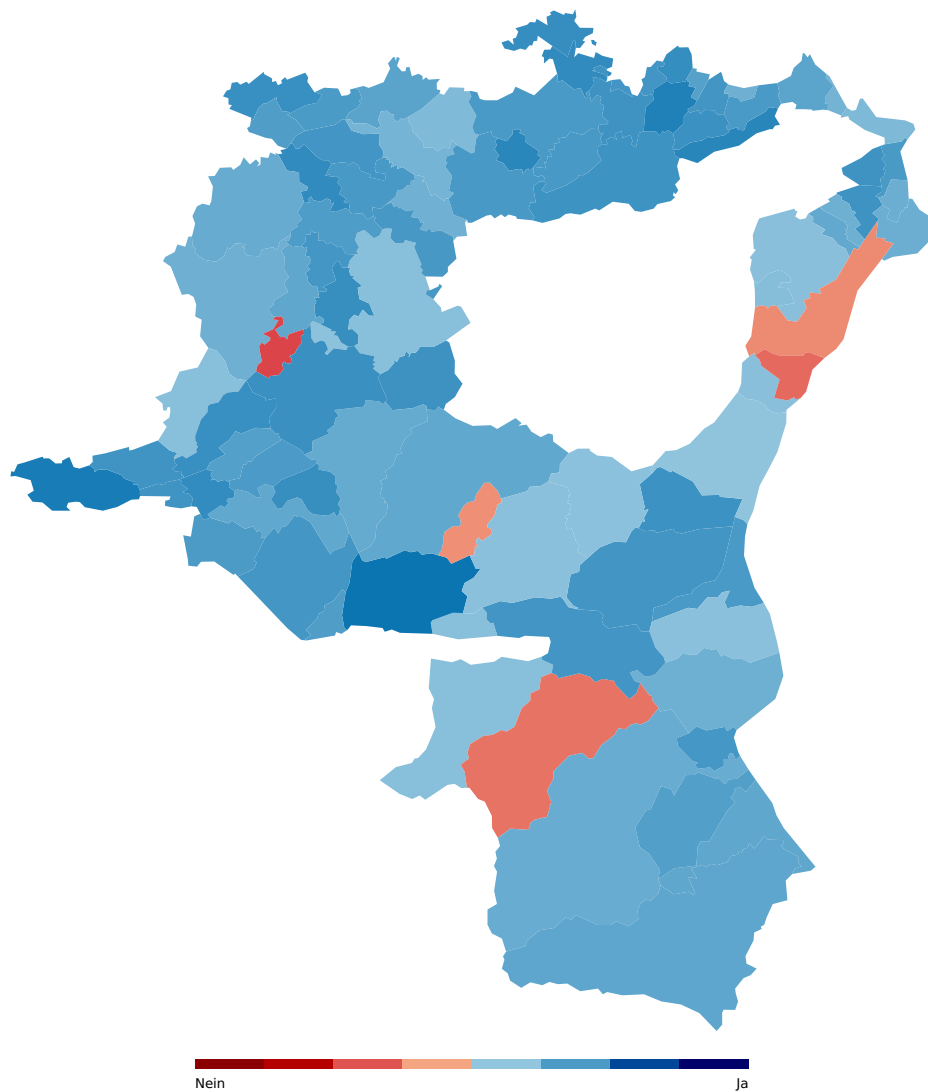
Gesetzesinitiative «Schutz vor dem Passivrauchen für alle» / Gesetzesinitiative «Freiheitliches Rauchergesetz für den Kanton St.Gallen»

Flawil	Wil	angenommen	54.83%	45.17%
Jonschwil	Wil	angenommen	63.72%	36.28%
Niederbüren	Wil	angenommen	52.72%	47.28%
Niederhelfenschwil	Wil	angenommen	57.97%	42.03%
Oberbüren	Wil	angenommen	54.04%	45.96%
Oberuzwil	Wil	angenommen	60.44%	39.56%
Uzwil	Wil	angenommen	61.33%	38.67%
Wil (SG)	Wil	angenommen	62.81%	37.19%
Zuzwil (SG)	Wil	angenommen	60.02%	39.98%
Total		angenommen	59.28%	40.72%

Gemeinde	Wahlkreis	Leer	Ungültig	Ja	Nein
Altstätten	Rheintal	415	0	1202	1139
Au (SG)	Rheintal	211	0	772	510
Balgach	Rheintal	169	1	650	401
Berneck	Rheintal	154	0	568	349
Diepoldsau	Rheintal	198	1	644	519
Eichberg	Rheintal	55	0	180	168
Marbach (SG)	Rheintal	94	0	263	201
Oberriet (SG)	Rheintal	405	1	901	1026
Rebstein	Rheintal	202	1	592	483
Rheineck	Rheintal	127	6	333	280
Rüthi (SG)	Rheintal	97	0	187	251
St. Margrethen	Rheintal	185	0	540	482
Widnau	Rheintal	263	7	954	764
Berg (SG)	Rorschach	42	2	138	87
Goldach	Rorschach	304	11	1257	796
Mörschwil	Rorschach	147	1	687	351
Rorschach	Rorschach	219	5	753	612
Rorschacherberg	Rorschach	217	0	895	592
Steinach	Rorschach	113	0	382	223
Thal	Rorschach	219	9	826	604
Tübach	Rorschach	67	0	185	131
Untereggen	Rorschach	45	0	159	96
Bad Ragaz	Sarganserland	157	0	594	447
Flums	Sarganserland	310	0	524	668
Mels	Sarganserland	274	7	954	754
Pfäfers	Sarganserland	64	2	160	119
Quarten	Sarganserland	130	0	278	263
Sargans	Sarganserland	205	2	723	463
Vilters-Wangs	Sarganserland	182	0	533	370
Walenstadt	Sarganserland	207	0	616	388
Amden	See-Gaster	76	0	224	100
Benken (SG)	See-Gaster	91	8	300	200
Ernetschwil	See-Gaster	50	0	189	132
Eschenbach (SG)	See-Gaster	153	4	635	395
Goldingen	See-Gaster	44	5	127	120
Gommiswald	See-Gaster	90	1	365	242
Kaltbrunn	See-Gaster	107	9	421	318
Rapperswil-Jona	See-Gaster	807	37	3723	1803
Rieden	See-Gaster	29	0	95	56
Schänis	See-Gaster	136	0	416	266
Schmerikon	See-Gaster	103	0	397	246
St. Gallenkappel	See-Gaster	85	1	229	136
Uznach	See-Gaster	213	0	745	426

Gesetzesinitiative «Schutz vor dem Passivrauchen für alle» / Gesetzesinitiative «Freiheitliches Rauchergesetz für den Kanton St.Gallen»

Weesen	See-Gaster	73	0	227	155
Andwil (SG)	St. Gallen	73	0	285	155
Eggersriet	St. Gallen	89	0	344	185
Gaiserwald	St. Gallen	363	12	1331	872
Gossau (SG)	St. Gallen	682	16	2590	1697
Häggenschwil	St. Gallen	55	0	187	106
Muolen	St. Gallen	51	1	145	85
St. Gallen	St. Gallen	4134	0	9903	6072
Waldkirch	St. Gallen	116	4	429	282
Wittenbach	St. Gallen	284	0	1261	779
Alt St. Johann	Toggenburg	111	0	220	210
Bütschwil	Toggenburg	121	3	400	301
Ebnat-Kappel	Toggenburg	235	0	686	530
Ganterschwil	Toggenburg	52	0	185	118
Hemberg	Toggenburg	37	2	144	88
Kirchberg (SG)	Toggenburg	317	0	914	716
Krinau	Toggenburg	12	2	26	42
Lichtensteig	Toggenburg	72	3	214	207
Lütisburg	Toggenburg	68	0	200	135
Mosnang	Toggenburg	134	0	379	308
Neckertal	Toggenburg	170	6	448	424
Nesslau-Krummenau	Toggenburg	93	8	463	349
Oberhelfenschwil	Toggenburg	54	3	200	118
Stein (SG)	Toggenburg	27	0	47	52
Wattwil	Toggenburg	300	0	1124	673
Wildhaus	Toggenburg	91	0	197	189
Buchs (SG)	Werdenberg	306	0	1233	811
Gams	Werdenberg	125	3	409	249
Grabs	Werdenberg	244	0	881	557
Sennwald	Werdenberg	174	0	431	425
Sevelen	Werdenberg	107	3	435	416
Wartau	Werdenberg	183	0	548	447
Bronschhofen	Wil	204	3	707	484
Degersheim	Wil	133	5	523	339
Flawil	Wil	281	2	1119	922
Jonschwil	Wil	133	5	418	238
Niederbüren	Wil	67	1	165	148
Niederhelfenschwil	Wil	101	0	349	253
Oberbüren	Wil	190	2	508	432
Oberuzwil	Wil	209	1	816	534
Uzwil	Wil	414	0	1378	869
Wil (SG)	Wil	646	2	2651	1570
Zuzwil (SG)	Wil	205	4	617	411
Total		18997	212	61053	41930



Wahlkreise

Wahlkreis	Resultat	Ja %	Nein %
Rheintal	angenommen	54.22%	45.78%
Rorschach	angenommen	60.20%	39.80%
Sarganserland	angenommen	55.79%	44.21%
See-Gaster	angenommen	63.78%	36.22%
St. Gallen	angenommen	61.69%	38.31%
Toggenburg	angenommen	56.73%	43.27%
Werdenberg	angenommen	57.54%	42.46%
Wil	angenommen	59.87%	40.13%
Total	angenommen	59.28%	40.72%

Wahlkreis	Leer	Ungültig	Ja	Nein
Rheintal	2575	17	7786	6573
Rorschach	1373	28	5282	3492
Sarganserland	1529	11	4382	3472
See-Gaster	2057	65	8093	4595
St. Gallen	5847	33	16475	10233
Toggenburg	1894	27	5847	4460
Werdenberg	1139	6	3937	2905
Wil	2583	25	9251	6200
Total	18997	212	61053	41930



Weiterführende Informationen

<https://www.abstimmungen.sg.ch/home/sachabstimmungen/archiv/volksabstimmungen-2009.html>